

PRILOGA**Obrazec K-0**

Vrsta geodetske storitve VPIS STAVBE V KATASTER STAVB
Vrsta spremembe

Katastrska občina	0753 - SLOVENSKA BISTRICA
Številka stavbe	0753 -3409

Podjetje, ki je elaborat izdelalo

Ime in naslov podjetja	Matična številka podjetja
GEOFOTO d.o.o.	5669472

Elaborat potrjuje

Ime in priimek	Datum	Žig in podpis odgovorne osebe
BRANKO NOVAK inž.geod	13.10.2009	BRANKO NOVAK inž.geod

Podatki posredovani po elektronski pošti	DA	NE
--	----	----

Ta elaborat ima 6 strani

**Povezava z zemljiškim katastrom in
registrom prostorskih enot, podatki o upravnih aktih**

Obrazec K-1

Številka stavbe: 0753 - 3409	Datum: 13.10.2009
------------------------------	-------------------

Podatki o parcelah

Šifra katastrske občine	Ime katastrske občine	Parcela	Opis povezave stavb in parcele
0753	SLOVENSKA BISTRICA	48/3	Stavba stoji na parceli. Zemljišče pod stavbo je evidentirano v zemljiškem katastru.

Podatki o naslovu

Občina	Naselje	Ulica	Hišna številka	Dodatek k hišni številki
Slovenska Bistrica	Slovenska Bistrica	Tovarniška		

Podatki o upravnih aktih

--

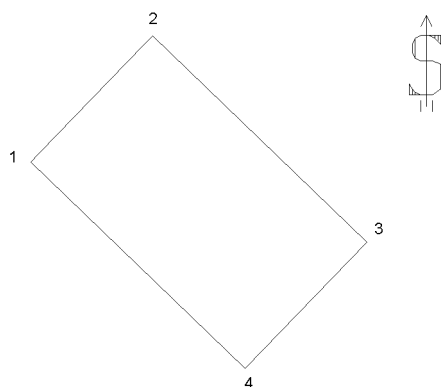
(vrsta upravnega akta; številka in datum izdaje; ime organa, ki ga je izdal; podatek o vrsti objekta)

Lega in oblika stavbe

Obrazec K-2

Številka stavbe: 0753 - 3409	Datum: 13.10.2009
------------------------------	-------------------

Tloris stavbe M = 500



Koordinate točk tlorisa v metrih

Številka	E	N	Številka	E	N
1	542429.46	140158.62	3	542451.63	140153.31
2	542437.50	140166.95	4	542443.57	140144.96

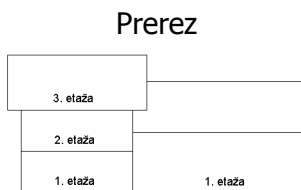
Višine stavbe nadmorska višina v metrih

Višina stavbe	10.25	Navpičen prerez stavbe:
višina najnižje točke stavbe	H1 308.61	
višina najvišje točke stavbe	H2 318.86	
karakteristična višina	H3 308.61	
Število etaž	3	

Številka stavbe: 0753 - 3409	Datum: 13.10.2009
------------------------------	-------------------

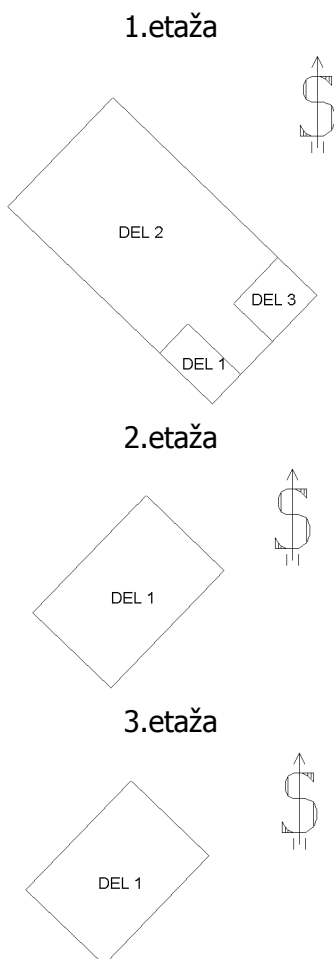
Značilni prerezi stavbe

M=500



Tlorisi delov stavbe po etažah

M=500



Podatki o stavbi in delih stavbe**Obrazec K-3P**

Številka stavbe: 0753 - 3409	Datum: 13.10.2009
------------------------------	-------------------

Površine delov stavbe

Površina dela stavbe = Uporabna površina dela stavbe + vsota površin prostorov glede na namen uporabe

Številka dela stavbe	Uporabna površina dela stavbe (m ²)	Namen uporabe prostora	Površina prostora glede na namen uporabe (m ²)	Neto tlorisna površina dela stavbe (m ²)
1	114.12	3-Odprt balkon	5.72	142.58
2	136.20			136.20
3				10.90

Deli stavbe

Številka dela stavbe	Številka dela stavbe ali prostora	Površina (m ²)	Dejanska raba dela stavbe	Št. etaže	Občina	Naselje	Ulica	Hišna številka, dodatek k HŠ
1	1	142.58	1110001 stanovanjska	1,2,3	Slovenska Bistrica	Slovenska Bistrica	Tovarniška	
2	2	136.20	1251001 nestanovanjska	1	Slovenska Bistrica	Slovenska Bistrica	Tovarniška	
3		10.90	13 skupna raba	1	Slovenska Bistrica	Slovenska Bistrica	Tovarniška	

Podatki o stavbi in delih stavbe**Obrazec K-3P**

Številka stavbe: 0753 - 3409	Datum: 13.10.2009
------------------------------	-------------------

Površina stavbe po dejanski rabi delov stavbe

Stanovanjska raba	Nestanovanjska raba	Skupna raba
142.58	136.20	10.90

Dejanska raba stavbe	Skupna površina stavbe (m²)
STANOVANJSKA	289.68

Lastniki / upravljavci dela stavbe

Številka dela stavbe	Ime Priimek Firma	Lastnik Uporabnik Upravljavec	Datum rojstva Matična številka	Državljanstvo	Naslov
1	Janez Novak	Lastnik	18.6.1567	Slovensko	Tomšičeva 25, 1000 Ljubljana
2	Janez Novak	Lastnik	18.6.1567	Slovensko	Tomšičeva 25, 1000 Ljubljana
3	Vsi imetniki lastninske pravice delov stavb v tej stavbi	Uporabnik	Glej navedbe pri posameznih lastnikih		Glej navedbe pri posameznih lastnikih